

Tietotuoteseloste, Museoviraston Inspire-aineistot (Suojellut alueet)

1 Yleistietoa

1.1 Nimi ja tunnisteet

Museoviraston INSPIRE-aineistot (Suojellut alueet), FI. 1000272, FI. 1000034 ja FI. 1000000

FI. 1000272.MV_suojelu.Inspire.20120905

1.2 Vapaamuotoinen kuvailu

Tuote sisältää ne Museoviraston kulttuuriympäristöaineistot, jotka kuuluvat INSPIRE-direktiivin liite I ”Suojellut alueet” –teemaan. Tuote sisältää INSPIRE ”Suojellut alueet”-teeman pakolliset kentät. Tietomallina on Data Specification on Protected sites - Guidelines –dokumentin Simple profile – vaihtoehto täydennettynä joillain lisätiedoilla. Tuote koostuu aineistoista: Muinaismuistolain nojalla rauhoitetut muinaisjäännökset, valtakunnallisiin alueidenkäyttötavoitteisiin sisältyvät RKY-alueet, erityislaeilla suojellut rakennukset (Asetus 480/85, Kirkkolaki, laki ortodoksisesta kirkosta, rautatiesopimus). Museoviraston Inspire-tietotuote ei sisällä kohteita, jotka on suojeltu lailla rakennusperinnön suojelemisesta (tai vanhalla rakennussuojelulailla) eikä kaavoissa suojeltuja rakennuksia tai alueita.

1.3 Viittaukset

INSPIRE Data Specification on Protected sites - Guidelines (2010-04-26)

ISO 19131 Geographic information - Data product specification

JHS 177 Paikkatiedon tietotuotemäärittely

1.4 Tietoa määrittelystä

Nimi: Museoviraston INSPIRE-aineistot (Suojellut alueet)
Päiväys: 3.5.2012
Tekijä: Museovirasto
Kieli: suomi

1.5 Termit ja määritelmät

INSPIRE = Infrastructure for Spatial Information in Europe. Direktiivi, jonka avulla Eurooppaan luodaan yhteinen paikkatietoinfrastruktuuri, jossa yhdistyvät kansalliset paikkatietoaineistot ja -palvelut. Direktiivi määrittelee, miten paikkatietoinfrastruktuurin eri osat tulisi toteuttaa Euroopan unionin jäsenvaltioissa.

Asetus 480/85 = Asetus valtion omistamien rakennusten suojelusta 14.6.1985/480

Rautatiesopimus = Sopimus menettelytavoista valtakunnallisesti merkittävien rautatieasema-alueiden säilyttämiseksi ja suojelemiseksi.

1.6 Symbolit ja lyhenteet

RKY = Valtakunnallisesti merkittävät rakennetut kulttuuriympäristöt

2 Soveltamisala

Tätä tuotetta voidaan hyödyntää sellaisissa käyttötarkoituksissa, joissa tarvitaan Inspire-direktiivin mukaista paikkatietoaineistoa.

3 Tuotteen tunnistamistiedot

Nimi

Museoviraston INSPIRE-aineistot

Tiivistelmä

Tuote sisältää ne Museoviraston kulttuuriympäristöaineistot, jotka kuuluvat INSPIRE-direktiivin liite I ”Suojellut alueet” –teemaan. Tuote koostuu aineistoista: Muinaismuistolain nojalla rauhoitetut muinaisjäännökset, valtakunnallisiin alueidenkäyttötavoitteisiin sisältyvät RKY-alueet, erityislaeilla suojellut rakennukset (Asetus 480/85, Kirkkolaki, laki ortodoksisesta kirkosta, rautatiesopimus).

Aiheluokka

Suojellut alueet

Maantieteellinen kattavuus

Suomi, ei Ahvenanmaa

Geometrian esitystapa

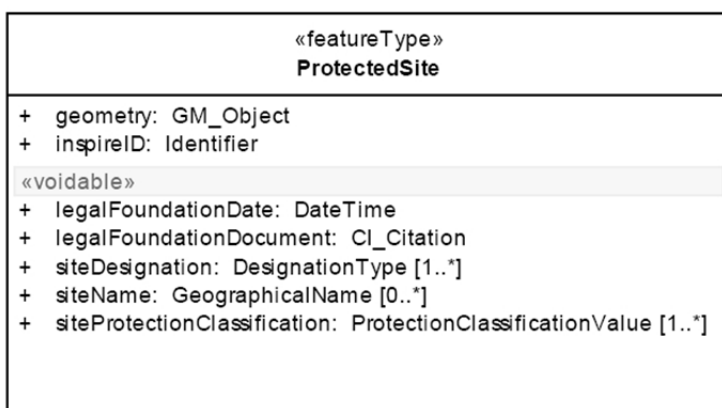
Muinaisjäännökset ja suojellut rakennukset esitetään pisteinä ja alueina (aluerajaus vain osasta kohteista) ja RKY-kohteet pisteinä, viivoina tai alueina, tai niiden yhdistelmänä.

4 Tietosisällön ja rakenteen kuvailu

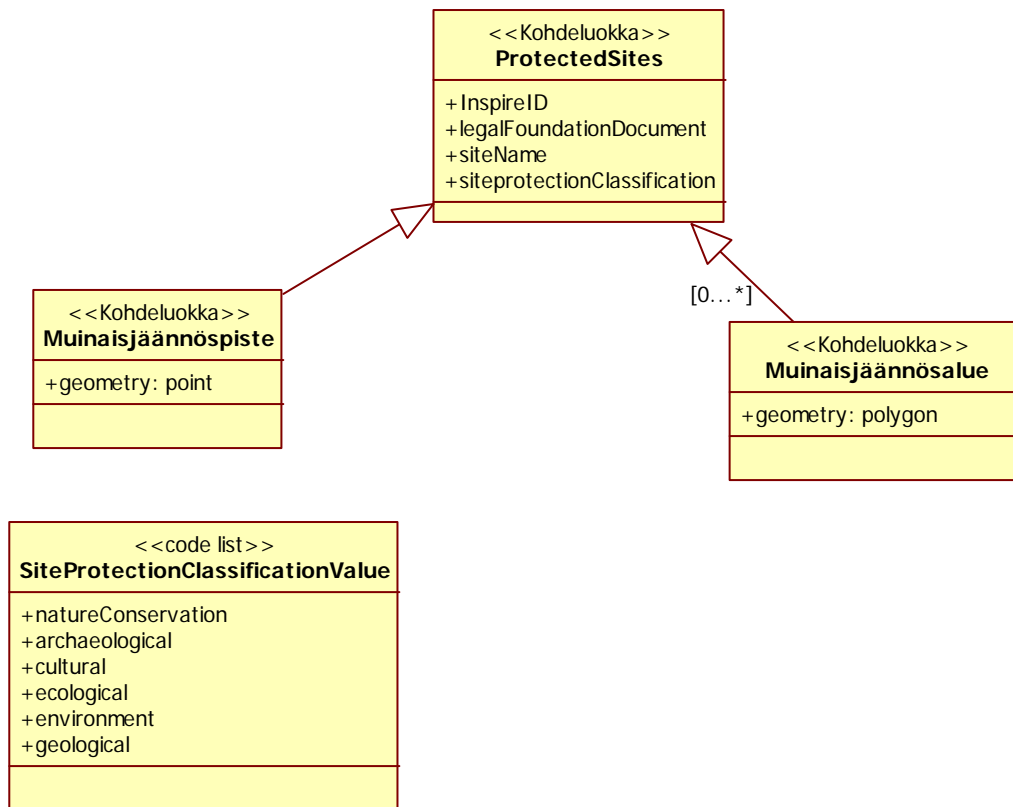
4.1 Tietotuotteen yleiskuvaus

Kuvassa 1 on esitetty Suojellut alueet –teeman simple profile –tietomalli. Geometry ja InspireID ovat pakollisia tietoja.

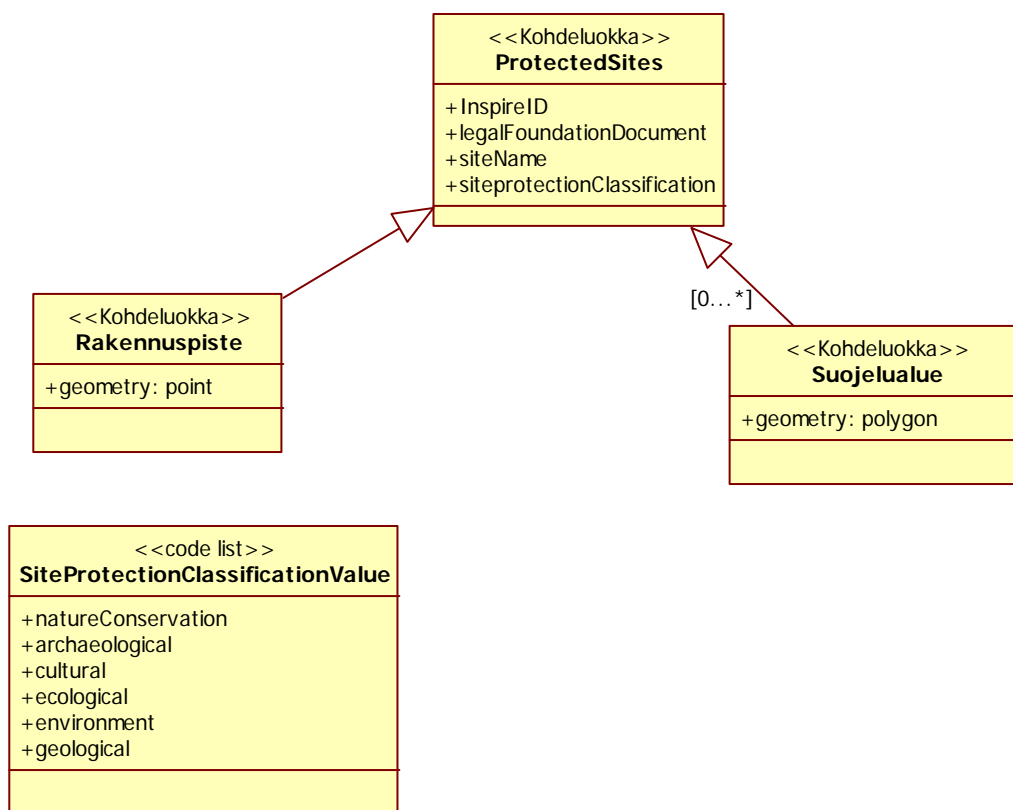
class Protected Sites Simple



Kuva 1. Tuotemäärittelyn riippuvuudet INSPIRE-määrittelyistä



Kuva 2. Muinaisjäännsaineiston rakenne ja tietokentät (Inspire aineisto)



Kuva 3. Rakennusperintörekisterin aineiston rakenne ja tietokentät (Inspire aineisto)

4.2 Kohdetyypit ja tietokentät

Muinaisjäännökset

Muinaisjäännöspiste

Muinaisjäännösalue

RKY-kohde

reittikohteet (viivat)

yksittäiskohteet (pisteet)

aluemaiset kohteet (alueet)

Suojellut rakennukset

Rakennuspiste

Rakennuskohteeseen liittyvä suojelualue

Muinaisjäännökset

Määritelmä Aineisto koostuu pisteistä ja joillekin kohteille tehdyistä aluerajauksista

Attribuutit: InspireID
legalFoundationDocument
siteName
siteprotectionClassification
geometry

Attribuutti: InspireId

Määritelmä: FI. 1000272.xxx, jossa xxx= Museoviraston muinaisjäänösrekisterissä kohteelle annettava tunnus (4- 10 merkkiä).

Tyyppi: CharacterString

Attribuutti: legalFoundationDocument

Määritelmä: Asiakirja, johon kohteen suojelu perustuu

Tyyppi: CharacterString

Attribuutti: siteName

Määritelmä: Muinaisjäännöksen nimi

Tyyppi: CharacterString

Attribuutti: siteProtectionClassification

Määritelmä: Suojelualan luonnetta kuvaava arvo. Perustuu INSPIRE Data Specification on Protected sites - Guidelines – dokumenttiin

mahdolliset arvot:

natureConservation
archaeological
cultural
ecological
landscape
environment
geological

Tyyppi: siteProtectionClassificationValue

Attribuutti: geometry/shape

Määritelmä: Kohteen geometrian tyyppi

Tyyppi: Point ja Polygon

RKY

Määritelmä Aineisto muodostuu viivoista, pisteistä ja alueista, jotka osoittavat valtakunnallisesti merkittävien kulttuuriympäristöjen inventoinnin kohteet

Attribuutit: InspireID
legalFoundationDate
legalFoundationDocument
siteName
siteprotectionClassification
geometry

Attribuutti: InspireID

Määritelmä: FI. 1000034.xxx, jossa xxx= Museoviraston RKY-rekisterissä kohteelle annettu tunnus (2-4 merkkiä).

Tyyppi: CharacterString

Attribuutti: legalFoundationDate

Määritelmä: Päätöksen ajankohta, johon suojelu perustuu

Tyyppi: Date

Attribuutti: legalFoundationDocument

Määritelmä: Asiakirja tai päätös, johon kohteen suojele perustuu

Tyyppi: CharacterString

Attribuutti: siteProtectionClassification

Määritelmä: Suojelualueen luonnetta kuvaava arvo. Perustuu INSPIRE Data Specification on Protected sites - Guidelines – dokumenttiin

mahdolliset arvot:

natureConservation
archaeological
cultural
ecological
landscape
environment
geological

Tyyppi: siteProtectionClassificationValue

Attribuutti: siteName

Määritelmä: RKY-kohteen nimi

Tyyppi: CharacterString

Attribuutti: sijainti

Määritelmä: Geometrian tyyppi

Tyyppi: Point ja/tai Polygon ja /tai Polyline

Suojellut rakennukset

Määritelmä Aineisto muodostuu pisteistä sekä joihinkin rakennuskohteisiin kuuluvista suojelualueista

Attribuutit: InspireID
legalFoundationDocument
siteName
siteprotectionClassification
geometry

Attribuutti: InspireID

Määritelmä: FI. 1000000.xxx, jossa xxx= Museoviraston rakennusperintörekisterissä kohteelle annettava tunnus (6 merkkiä).

Tyyppi: CharacterString

Attribuutti: legalFoundationDocument

Määritelmä: Asiakirja tai päätös, johon kohteen suojelu perustuu

Tyyppi: `CharacterString`

Attribuutti: siteName

Määritelmä: Rakennuskohteen nimi

Tyyppi: `CharacterString`

Attribuutti: siteProtectionClassification

Määritelmä: Suojelualan luonnetta kuvaava arvo. Perustuu INSPIRE Data Specification on Protected sites - Guidelines – dokumenttiin

mahdolliset arvot:

- `natureConservation`
- `archaeological`
- `cultural`
- `ecological`
- `landscape`
- `environment`
- `geological`

Tyyppi: `siteProtectionClassificationValue`

Attribuutti: geometry

Määritelmä: Geometrian tyyppi

Tyyppi: `Point` ja `Polygon`

5 Vertausjärjestelmät

5.1 Koordinaattijärjestelmät

Tuote on saatavissa ETRS-TM35FIN – järjestelmän mukaisena.

5.2 Aikajärjestelmä

Päiväykset ilmaistaan ISO 19108 Geographic information - Temporal Schema -standardin mukaista tapaa käyttäen.

6 Tiedon laatu

6.1 Valmiusaste

Muinaisjäännösten aluerajaus on tehty n. 80 % kohteista. RKY aineisto on kokonaan valmistunut v. 2009. Suojeltujen rakennusten osalta esimerkiksi kirkkoaineistosta puuttuvat kappelirakennukset.

6.2 Looginen eheys

Ei ole tiedossa.

6.3 Sijaintitarkkuus

Muinaisjäännösten sijaintitarkkuus on n. 50 m. Uusimmat muinaisjäännöstiedot perustuvat gps-paikannukseen, jolloin sijaintitarkkuus n. 15m. Rakennusten ja RKY-aineiston paikannukset perustuvat peruskarttaan ja ovat käytettävissä parhaiten n. 1:20000 mittakaavassa.

6.4 Aikatarkkuus

Tietotuotteessa käytetään ajantasaisia aineistoja. Tiedossa olevat uudet kohteet tallennetaan alkuperäiseen aineistoon n. 1-2kk viiveellä.

6.5 Teemallinen tarkkuus

Ei ole tiedossa.

7 Tietojen keruu

Muinaisjäännös- ja rakennusaineistoja päivitetään viranomaistyönä Museoviraston kulttuuriympäristön tietojärjestelmän kautta.

8 Ylläpitotiedot

Aineistoja ylläpidetään jatkuvasti.

9 Jakelutiedot

Luovutusformaatti: MapInfo TAB
Tietoaineistossa käytettävä kieli: suomi (FI-fi/fin)
Luovutus koko maan kattavana, koko n. x MB

Luovutusformaatti: Esri Shape
Tietoaineistossa käytettävä kieli: suomi (FI-fi/fin)
Luovutus koko maan kattavana, koko n. x MB

10 Metatiedot

Tuotteen aineistot ja niihin liittyvä tiedonkeruu on kuvailtu Paikkatietohakemistoon tallennetuissa metatiedoissa.
http://www.nba.fi/fi/tietopalvelut/tietojarjestelmat/kympariston_tietojarjestelma/aineistojen_kuvaus