

Tietotuoteseloste, Museoviraston kulttuuriympäristöaineisto tutkijoille

1 Yleistietoa

1.1 Nimi ja tunnisteet

Museoviraston kulttuuriympäristöaineisto tutkijoille, FI. 1000272, FI. 1000034 ja FI. 1000000

FI. 1000272.MV_tutkijanaineisto.20120905

1.2 Vapaamuotoinen kuvailu

Tuote sisältää Museoviraston ylläpitämät kulttuuriympäristöaineistot. Aineistoihin kuuluu sekä suojeltuja että ei suojeltuja kohteita.

Tuote koostuu kulttuuriympäristön rekisteriportaalin sisältämistä paikkatietoaineistoista: Muinaisjäännösrekisterin kohteet (rauhoitettujen kiinteiden muinaisjäännösten lisäksi myös muita muinaisjäännöskohteita), valtakunnallisiin alueidenkäyttötavoitteisiin sisältyvät RKY-alueet, RKY1993-alueet, maailmanperintökohteet, rakennusperintörekisterissä olevat erityislaeilla suojellut rakennukset (Asetus 480/85, Kirkkolaki, laki ortodoksisesta kirkosta, rautatiesopimus 1998), rakennusperintörekisteriin tallennetut viranomaistyössä käsitellyt ei suojellut kohteet.

Tuote ei sisällä valtakunnallisesti merkittäviä maisema-alueita, kohteita, jotka on suojeltu lailla rakennusperinnön suojelemisesta tai rakennussuojelulailla (ympäristöhallinnon aineistoja) eikä kaavoissa suojeltuja rakennuksia tai alueita (maakuntien liittojen ja kuntien aineistoja).

1.3 Viittaukset

ISO 19131 Geographic information - Data product specification

JHS 177 Paikkatiedon tietotuotemäärittely

1.4 Tietoa määrittelystä

Nimi: Museoviraston kulttuuriympäristöaineisto tutkijoille
Päiväys: 10.5.2012
Tekijä: Museovirasto
Kieli: suomi

1.5 Termit ja määritelmät

Asetus 480/85 = Asetus valtion omistamien rakennusten suojelusta 14.6.1985/480

Rautatiesopimus = Sopimus (vuodelta 1998) menettelytavoista valtakunnallisesti merkittävien rautatieasema-alueiden säilyttämiseksi ja suojelemiseksi.

1.6 Symbolit ja lyhenteet

RKY = Valtakunnallisesti merkittävät rakennetut kulttuuriympäristöt

RKY1993 = RKY-luetteloa edeltänyt inventointi valtakunnallisesti merkittävistä rakennetuista kulttuuriympäristöistä

2 Soveltamisala

Tätä tuotetta voidaan hyödyntää käyttötarkoituksissa, joissa tarvitaan tietoa muistakin kulttuuriympäristökohteista kuin suojelluista, esimerkiksi tutkimuskäyttö.

3 Tuotteen tunnistamistiedot

Nimi

Museoviraston kulttuuriympäristöaineisto tutkijoille

Tiivistelmä

Tuote sisältää Museoviraston ylläpitämät kulttuuriympäristöaineistot.

Tuote koostuu kulttuuriympäristön rekisteriportaalin sisältämistä paikkatietoaineistoista:

Muinaisjäännösrekisterin kohteet, valtakunnallisiin alueidenkäyttötavoitteisiin sisältyvät RKY-alueet, RKY1993-alueet, maailmanperintökohteet, rakennusperintörekisterissä olevat erityislaeilla suojellut rakennukset (Asetus 480/85, Kirkkolaki, laki ortodoksisesta kirkosta, rautatiesopimus 1998) , rakennusperintörekisteriin tallennetut viranomaistyössä käsitellyt ei-suojellut kohteet.

Aiheluokka

Kulttuuriympäristö

Maantieteellinen kattavuus

Suomi, ei Ahvenanmaa; kirkkorakennusten osalta myös Ahvenanmaa

Geometrian esitystapa

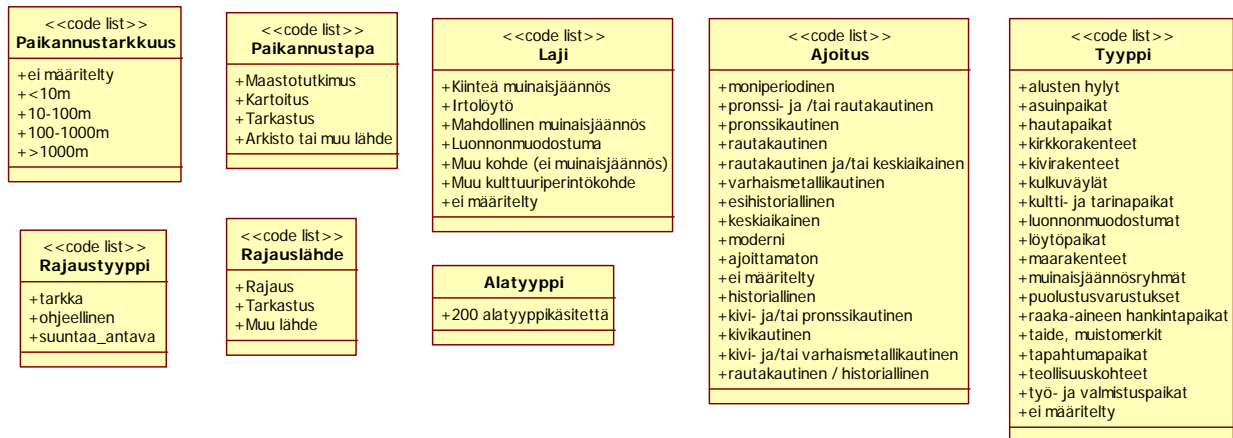
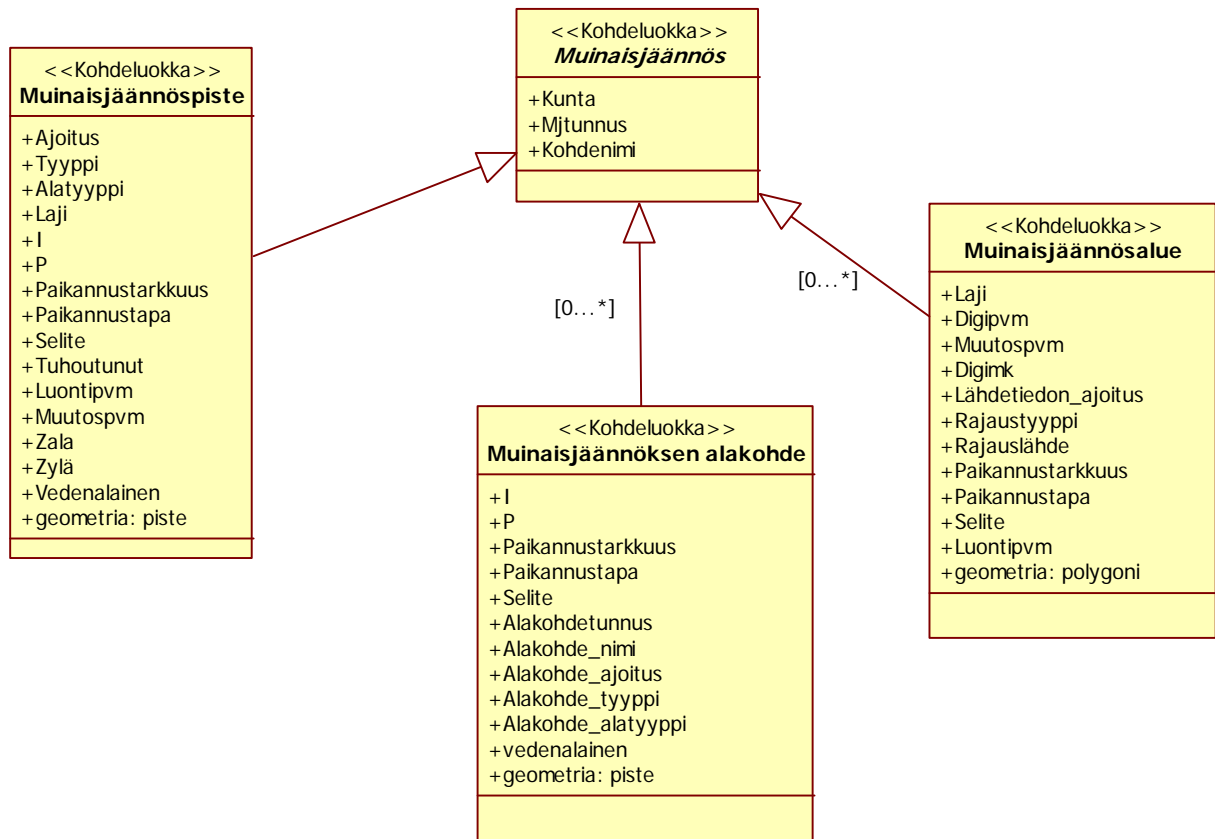
Muinaisjäännökset ja rakennukset esitetään pisteinä ja alueina (aluerajaus vain osasta kohteista) ja RKY-kohteet pisteinä, viivoina tai alueina, tai niiden yhdistelmänä. Maailmanperintökohteet ja niiden suoja-alueet esitetään alueina.

4 Tietosisällön ja rakenteen kuvailu

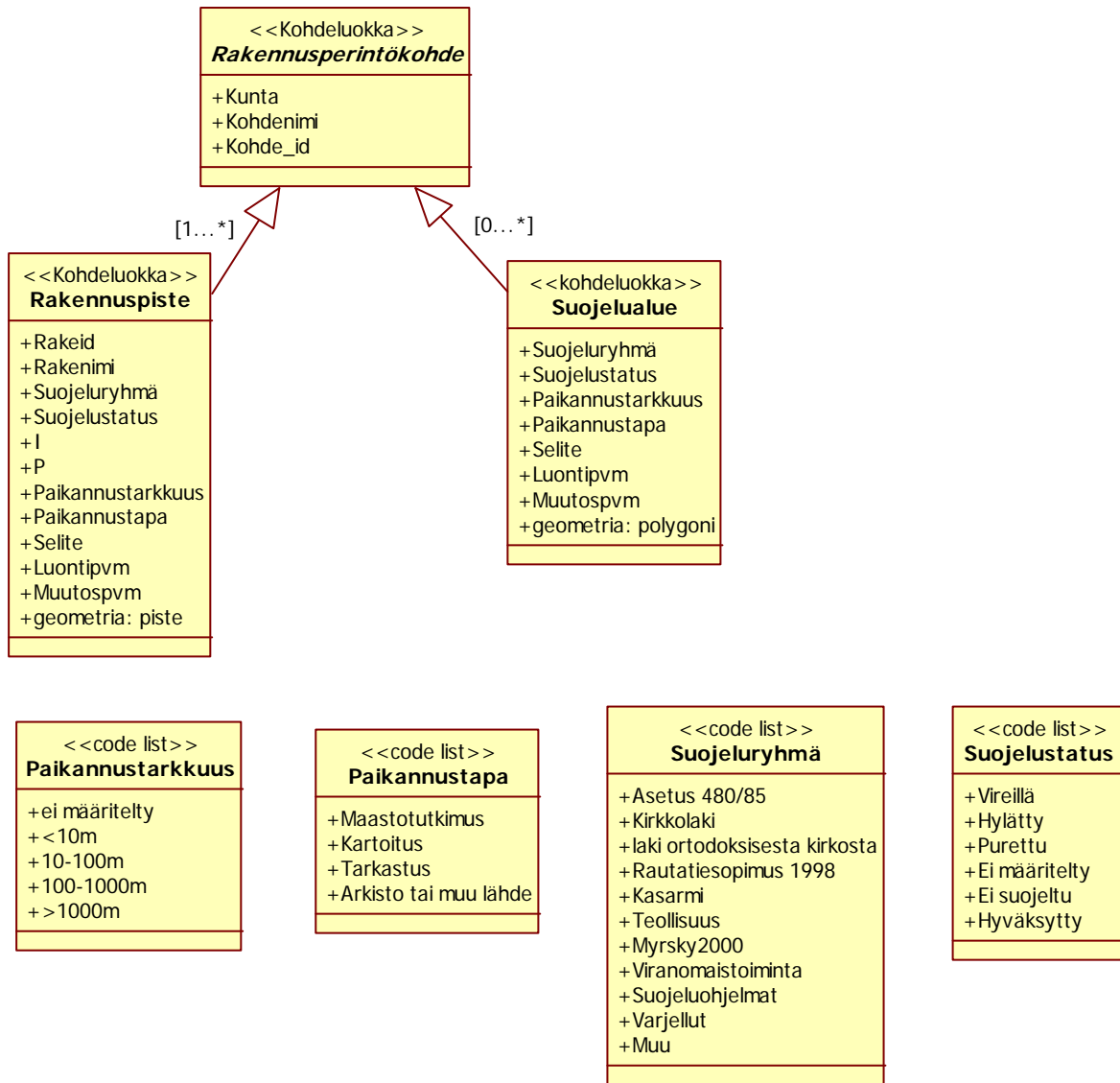
4.1 Tietotuotteen yleiskuvaus

Tietotuote koostuu useasta eri kulttuuriympäristöaineistosta. Aineistojen rakenne ja tietokentät on esitetty alla.

Muinaisjäännösaineiston rakenne on esitetty UML-kaaviona kuvassa 1 ja rakennusperintörekisterin aineiston rakenne kuvassa 2. Muita aineistoja ei ole esitetty kaavioina, koska ne sisältävät vain yhdenlaisia kohdeluokkia.



Kuva 1. Muinaisjäännösaineiston rakenne ja tietokentät (tutkijan aineisto)



Kuva 2. Rakennusperintörekisterin aineiston rakenne ja tietokentät (tutkijan aineisto)

4.2 Kohdetyypit ja tietokentät

Muinaisjäännökset

Muinaisjäännöspiste

- Alakohdepiste

Muinaisjäännösalue

RKY-kohde

reittikohteet (viivat)

yksittäiskohteet (pisteet)

aluemaiset kohteet (alueet)

RKY1993-kohde

reittikohteet (viivat)

yksittäiskohteet (pisteet)

aluemaiset kohteet (alueet)

Rakennusperintörekisterin rakennukset
Rakennuspiste
Rakennuskohteeseen liittyvä suojelualue

Maailmanperintökohteet
Varsinaiset kohteet ja suoja-alueet

Muinaisjäännöspisteet

Määritelmä Aineisto koostuu muinaisjäännöspisteistä.

Attribuutit: Kunta
Mjtunnus
Kohdenimi
Ajoitus
Tyyppi
Alatyyppi
Laji
I
P
paikannustarkkuus
paikannustapa
selite
Tuhoutunut
Luontipvm
Muutospvm
Zala
Zylä
Vedenalainen

Attribuutti: Kunta

Määritelmä: Kohteen nykyinen sijaintikunta

Tyyppi: CharacterString

Attribuutti: Mjtunnus

Määritelmä: Museoviraston muinaisjäännösrekisterissä kohteelle annettava tunnus (4- 10 merkkiä).

Tyyppi: Numeric

Attribuutti: Kohdenimi

Määritelmä: Muinaisjäännöksen nimi

Tyyppi: Character

Attribuutti: Ajoitus

Määritelmä: Kohteen ajoitus aikakausittain, valitaan valikosta.

mahdolliset arvot:

moniperiodinen
pronssi- ja/tai rautakautinen
pronssikautinen
rautakautinen
rautakautinen ja/tai keskiaikainen
varhaismetallikautinen
esihistoriallinen
keskiaikainen
moderni
ajoittamaton
ei määritelty
historiallinen
kivi- ja/tai pronssikautinen
kivikautinen
kivi- ja/tai varhaismetallikautinen
rautakautinen/historiallinen

Tyyppi: Character

Attribuutti: Tyyppi

Määritelmä: Muinajäännöksen tyyppi, valitaan valikosta

mahdolliset arvot:

alusten hylyt
asuinpaikat
hautapaikat
kirkkorakenteet
kivirakenteet
kulkuväylät
kultti- ja tarinapaikat
luonnonmuodostumat
löytöpaikat
maarakenteet
muinajäännösryhmät
puolustusvarustukset
raaka-aineen hankintapaikat
taide, muistomerkit
tapahtumapaikat
teollisuuskohteet
työ- ja valmistuspaikat
ei määritelty

Tyyppi:

Attribuutti: Alatyyppi

Määritelmä: Tyyppiä tarkentava määrite, valitaan valikosta
Mahdollisia arvoja n. 200 alatyyppikäsitettä.

Tyyppi:

Attribuutti: Laji

Määritelmä: Osoittaa muinaisjäännöksen lajityypin

vaihtoehdot:
kiinteä muinaisjäännös
irtolöytö
mahdollinen muinaisjäännös
luonnonmuodostuma
muu kohde (ei muinaisjäännös)
muu kulttuuriperintökohde
ei määritelty

Tyyppi: Character

Attribuutti: I

Määritelmä: Pisteen itäkoordinaatti

Tyyppi: Decimal

Attribuutti: P

Määritelmä: Pisteen pohjoiskoordinaatti

Tyyppi: Decimal

Attribuutti: Paikannustarkkuus

Määritelmä: Osoittaa kohteen arvioidun paikannustarkkuuden.
Vaihtoehdot:

ei määritelty
<10m
10-100m
100-1000m

>1000m

Tyyppi: `CharacterString`

Attribuutti: Paikannustapa

Määritelmä: Kertoo lähteet, joihin paikannus perustuu

vaihtoehdot:

Maastotutkimus tai kartoitus

Tarkastus

Arkisto tai muu lähde

Tyyppi: `CharacterString`

Attribuutti: Selite

Määritelmä: Paikannusta tarkentava lisätieto

Tyyppi: `Character`

Attribuutti: Tuhoutunut

Määritelmä: Kertoo onko muinaisjäänös tuhoutunut. Tuhoutuneita ovat kohteet, joiden rauhoitusluokka on 3.

mahdolliset arvot:

Kyllä

Ei

Tyyppi: `Character`

Attribuutti: Luontipvm

Määritelmä: Päivämäärä, jolloin kohteen paikkatieto on luotu.

Tyyppi: `Date`

Attribuutti: Muutospvm

Määritelmä: Päivämäärä, jolloin kohteen paikkatietoa on muokattu.

Tyyppi: `Date`

Attribuutti: Zala

Määritelmä: Kuvaa koko muinaisjäännöksen / muinaisjäännösalueen sijainnin alinta korkeutta, metriä meren pinnan yläpuolella. Jos muinaisjäännöksellä on vain yksi korkeustieto se täytetään tähän ja kenttä Z-ylin jää tyhjäksi.

Tyyppi: Decimal

Attribuutti: Zylä

Määritelmä: Muinaisjäännöksen /alueen sijainnin ylin korkeus m mpy.

Tyyppi: Decimal

Attribuutti: Vedenalainen

Määritelmä: Kertoo onko kohde vedenalainen muinaisjäännös vai ei. Vaihtoehdot k ja e.

Tyyppi: character

Alakohdepisteet

Määritelmä Aineisto koostuu muinaisjäännösten alakohteita kuvaavista pisteistä. Alakohde voi olla esimerkiksi yksittäinen röykkiö muinaisjäännösalueen sisällä.

Attribuutit: Kunta
Mjtunnus
Kohdenimi
I
P
paikannistarkkuus
paikannustapa
selite
Alakohdetunnus
Alakohde_nimi
Alakohde_ajoitus
Alakohde_tyyppi
Alakohde_alatyyppi
vedenalainen

Attribuutti: Kunta

Määritelmä: Kohteen nykyinen sijaintikunta

Tyyppi: CharacterString

Attribuutti: Kohde_id

Määritelmä: Museoviraston muinaisjäännösrekisterissä kohteelle annettava tunnus (4- 10 merkkiä).

Tyyppi: Numeric

Attribuutti: Kohdenimi

Määritelmä: Muinaisjäännöksen nimi

Tyyppi: CharacterString

Attribuutti: I

Määritelmä: Pohjoiskoordinaatti ETRS-TM35FIN – järjestelmän mukaisena

Tyyppi: Decimal

Attribuutti: P

Määritelmä: Itäkoordinaatti ETRS-TM35FIN – järjestelmän mukaisena

Tyyppi: Decimal

Attribuutti: Paikannustarkkuus

Määritelmä: Osoittaa kohteen arvioidun paikannustarkkuuden.

Vaihtoehdot:

ei määritelty

<10m

10-100m

100-1000m

>1000m

Tyyppi: CharacterString

Attribuutti: Paikannustapa

Määritelmä: Kertoo lähteet, joihin paikannus perustuu

vaihtoehdot:

Maastotutkimus tai kartoitus

Tarkastus

Arkisto tai muu lähde

Tyyppi: CharacterString

Attribuutti: Selite

Määritelmä: Paikannusta tarkentava lisätieto

Tyyppi: Character

Attribuutti: Alakohdetunnus

Määritelmä: Muinaisjäännösrekisterin antama tunnus alakohteelle.

Tyyppi: Integer

Attribuutti: Alakohte_nimi

Määritelmä: Alakohteen nimi

Tyyppi: character

Attribuutti: Alakohte_ajoitus

Määritelmä: Alakohteen ajoitustieto. Voi olla eri kuin varsinaisella kohteella.

mahdolliset arvot:

moniperiodinen
pronssi- ja/tai rautakautinen
pronssikautinen
rautakautinen
rautakautinen ja/tai keskiaikainen
varhaismetallikautinen
esihistoriallinen
keskiaikainen
moderni
ajoittamaton
ei määritelty
historiallinen
kivi- ja/tai pronssikautinen
kivikautinen
kivi- ja/tai varhaismetallikautinen
rautakautinen/historiallinen

Tyyppi: character

Attribuutti: Alakohde_tyyppi

Määritelmä: Alakohteen tyyppi, voi olla eri kuin varsinaisella kohteella.
mahdolliset arvot:

alusten hylät
asuinpaikat
hautapaikat
kirkkorakenteet
kivirakenteet
kulkuväylät
kultti- ja tarinapaikat
luonnonmuodostumat
löytöpaikat
maarakenteet
muinaisjäännösryhmät
puolustusvarustukset
raaka-aineen hankintapaikat
taide, muistomerkit
tapahtumapaikat
teollisuuskohteet
työ- ja valmistuspaikat
ei määritelty

Tyyppi: character

Attribuutti: Alakohde_alatyyppi

Määritelmä: Tyyppiä tarkentava määrite, valitaan valikosta
Mahdollisia arvoja n. 200 alatyyppikäsitetä.

Tyyppi: character

Attribuutti: vedenalainen

Määritelmä: Kertoo onko kohde vedenalainen muinaisjäännös vai ei. Vaihtoehdot k ja e.

Tyyppi: character

Muinaisjäännösalueet

Määritelmä Kiinteälle muinaisjäännökselle tehty aluerajaus. Aluerajaus tarkoittaa, että alueen rajat on määritelty maastotarkastuksessa, siis paikan päällä havainnoimalla ja vanhaa karttamateriaalia hyväksikäyttäen

Atribuutit: Mjtunnus
Kunta
Kohdenimi
Laji
Digipvm
Muutospvm
Digimk
Lähdetiedon ajoitus
Rajaustyyppi
Rajauslähde
Paikannustarkkuus
Paikannustapa
Selite
luontipvm

Attribuutti: Mjtunnus

Määritelmä: Museoviraston muinaisjäännösrekisterissä kohteelle annettava tunnus (4- 10 merkkiä).

Tyyppi: Numeric

Attribuutti: Kunta

Määritelmä: Kohteen nykyinen sijaintikunta

Tyyppi: CharacterString

Attribuutti: Kohdenimi

Määritelmä: Muinaisjäännöksen nimi

Tyyppi: CharacterString

Attribuutti: Laji

Määritelmä: Osoittaa muinaisjäännöksen lajityypin

vaihtoehdot:
kiinteä muinaisjäännös
irtolöytö
mahdollinen muinaisjäännös
luonnonmuodostuma
muu kohde (ei muinaisjäännös)
muu kulttuuriperintökohde
ei määritely

Tyyppi: Character

Attribuutti: Digipvm

Määritelmä: Ajankohta, jolloin rajausta on luotu paikkatietoaineistoon. Tähän kenttään tallentuu päivämäärätieto silloin, kun rajausta on tehty Mapinfon muinaisjäännösten rajaussovelluksella (MURO).

Tyyppi: Date

Attribuutti: Muutospvm

Määritelmä: Ajankohta, jolloin aluemaista paikkatietoa on käsitelty

Tyyppi: Date

Attribuutti: Digimk

Määritelmä: Kertoo pohja-aineistona käytetyn kartta-aineiston mittakaavan tai tyyppin.

Tyyppi: Character

Attribuutti: Lähdetiedon ajoitus

Määritelmä: Alkuperäistä rajausta tai rajausta muutosta kuvaava lisätieto.

Tyyppi: Character

Attribuutti: Rajaustyyppi

Määritelmä: Kertoo rajauksen tarkkuudesta.

Mahdolliset vaihtoehdot:

Tarkka

Ohjeellinen

Suuntaa antava

Tyyppi: Character

Attribuutti: Rajauslähde

Määritelmä: Kertoo rajauksen tietolähteen.

Mahdolliset vaihtoehdot:

Rajaus

Tarkastus

Muu lähde

Tyyppi: Character

Attribuutti: Paikannustarkkuus

Määritelmä: Osoittaa kohteen arvioidun paikannustarkkuuden.

Vaihtoehdot:

ei määritelty

<10m

10-100m

100-1000m

>1000m

Tyyppi: CharacterString

Attribuutti: Paikannustapa

Määritelmä: Kertoo lähteet, joihin paikannus perustuu

vaihtoehdot:

Maastotutkimus tai kartoitus

Tarkastus

Arkisto tai muu lähde

Tyyppi: CharacterString

Attribuutti: Selite

Määritelmä: Paikannusta tarkentava lisätieto

Tyyppi: Character

Attribuutti: Luontipvm

Määritelmä: Ajankohta jolloin rajaus on luotu. Tähän kenttään tallentuu päivämäärätietoa silloin, kun rajaus on tehty Museoverkon karttakäyttöliittymällä.

Tyyppi: Date

RKY

Määritelmä Aineisto muodostuu viivoista, pisteistä ja alueista, jotka osoittavat valtakunnallisesti merkittävien kulttuuriympäristöjen inventoinnin kohteet

Attribuutit: Id
 Kunta
 Kohdenimi
 Nimi
 Rajaaaja
 Muutospvm
 Selite
 URL

Attribuutti: Id

Määritelmä: Museoviraston RKY-rekisterissä kohteelle annettu tunnus (2-4 merkkiä).

Tyyppi: Integer

Attribuutti: Kunta

Määritelmä: Kohteen nykyinen sijaintikunta

Tyyppi: Character

Attribuutti: Kohdenimi

Määritelmä: Kohteelle annettu nimi

Tyyppi: Character

Attribuutti: Nimi

Määritelmä: Kohdenimeä tarkentava, esimerkiksi moniosaisen kohteen yhtä osaa kuvaava nimi

Tyyppi: Character

Attribuutti: Rajaaja

Määritelmä: ”Museovirasto 22.12.2009”

Tyyppi: Character

Attribuutti: Muutospvm

Määritelmä: Ajankohta, jolloin kohteen paikkatietoa on käsitelty

Tyyppi: Date

Attribuutti: Selite

Määritelmä: Tiedot tehdystä muutoksesta, esim. virheen korjaus tms.

Tyyppi: Character

Attribuutti: URL

Määritelmä: Viittaus Museoviraston RKY-rekisteriin, jossa on kohteiden kuvailutiedot

Tyyppi: Character

RKY1993

Määritelmä Aineisto muodostuu viivoista, pisteistä ja alueista, jotka osoittavat ennen vuotta 2009 voimassa olleen valtakunnallisesti arvokkaiden rakennettujen kulttuuriympäristöjen inventoinnin kohteet.

Attribuutit: Kohde_Id
Kohdenimi
Seutuk_id
Kohde_nro
Kommentti
Muutos

Attribuutti: Kohde_Id

Määritelmä: Museoviraston RKY1993-rekisterissä kohteelle annettu tunnus (2-4 merkkiä).

Tyyppi: Integer

Attribuutti: Kohdenimi

Määritelmä: Kohteelle annettu nimi

Tyyppi: Character

Attribuutti: Seutuk_id

Määritelmä: Seutukaavaliiton tunnus numerona

Tyyppi: Integer

Attribuutti: Kohde_nro

Määritelmä: Numero viittaa Rakennettu kulttuuriympäristö – valtakunnallisesti merkittävät kulttuurihistorialliset ympäristöt (Museoviraston Rakennushistorian osaston julkaisuja 16) – julkaisun (Helsinki 1993) kohdenumeroihin. Numerointi seutukaava-alueittain.

Tyyppi: Integer

Attribuutti: Kommentti

Määritelmä: Virheellisiin paikannuksiin liittyvä kommentti tai lisätieto.

Tyyppi: Character

Attribuutti: Muutos

Määritelmä: Ajankohta, jolloin korjaus virheelliseen paikannukseen on tehty.

Tyyppi: Character

Rakennusperintörekisterin rakennukset, pisteet

Määritelmä Aineisto muodostuu pisteistä, jotka kuvaavat rakennuksen kartalta silmämääräisesti arvioitua keskipistettä. Aineistossa on myös pisteitä, jotka kuvaavat muita kohteeseen kuuluvia elementtejä kuin rakennuksia (esim. puutarha, aita, laituri tms).

Attribuutit: Kunta
Kohdeid
Kohdenimi
rakeid
Rakenimi

Suojeluryhmä
Suojelustatus
I
P
paikannustarkkuus
paikannustapa
selite
luontipvm
muutospvm

Attribuutti: Kunta

Määritelmä: Kohteen nykyinen sijaintikunta

Tyyppi: Character

Attribuutti: Kohdeid

Määritelmä: Museoviraston rakennusperintörekisterissä kohteelle annettava tunnus (6 -numeroinen).

Tyyppi: Integer

Attribuutti: Kohdenimi

Määritelmä: Kohdetta kuvaava nimi

Tyyppi: Character

Attribuutti: Rakeid

Määritelmä: Yksittäisen rakennuksen tunnus rakennusperintörekisterissä (6-numeroinen)

Tyyppi: Integer

Attribuutti: Rakenimi

Määritelmä: Yksittäisen rakennuksen nimi

Tyyppi: Character

Attribuutti: Suojeluryhmä

Määritelmä: Laki, jonka nojalla rakennus on suojeltu tai muu peruste/asiakokonaisuus, jonka vuoksi kohde on tallennettu rekisteriin.

Vaihtoehdot:

Asetus 480/85
Kirkkolaki
Laki ortodoksisesta kirkosta
Rautatiesopimus 1998
Kasarmi
Teollisuus
Myrsky2000
Viranomaistoiminta
Suojeluohjelmat
Varjellut
Muu

Tyyppi: Character

Attribuutti: Suojelustatus

Määritelmä: Suojelun tilannetta kuvaava tieto.

mahdolliset arvot:
Vireillä
Hyväksytty
Hylätty
Purettu
Ei määritelty
Ei suojeltu

Tyyppi: Character

Attribuutti: I

Määritelmä: Itäkoordinaatti ETRS-TM35FIN – järjestelmän mukaisena

Tyyppi: Decimal

Attribuutti: P

Määritelmä: Pohjoiskoordinaatti ETRS-TM35FIN – järjestelmän mukaisena

Tyyppi: Decimal

Attribuutti: Paikannustarkkuus

Määritelmä: Osoittaa kohteen arvioidun paikannustarkkuuden.

Vaihtoehdot:

ei määritelty

<10m
10-100m
100-1000m
>1000m

Tyyppi: CharacterString

Attribuutti: Paikannustapa

Määritelmä: Kertoo lähteet, joihin paikannus perustuu

vaihtoehdot:
Maastotutkimus tai kartoitus
Tarkastus
Arkisto tai muu lähde

Tyyppi: CharacterString

Attribuutti: Selite

Määritelmä: Paikannusta tarkentava lisätieto

Tyyppi: Character

Attribuutti: Luontipvm

Määritelmä: Ajankohta, jolloin kohteen pistemäinen paikkatieto on luotu. Tieto on tallentunut lokakuusta 2008 alkaen.

Tyyppi: Date

Attribuutti: Muutospvm

Määritelmä: Ajankohta, jolloin kohteen paikkatietoa on käsitelty

Tyyppi: Date

Rakennusperintörekisterin rakennukset, alueet

Määritelmä Aineisto muodostuu alueista, jotka kuvaavat joihinkin rakennuskohteisiin liittyviä alueita

Attribuutit: Kunta
Kohdeid
Kohdenimi
Suojeluryhmä
Suojelustatus

Paikannustarkkuus
Paikannustapa
Selite
Luontipvm
Muutospvm

Attribuutti: Kunta

Määritelmä: Kohteen nykyinen sijaintikunta

Tyyppi: Character

Attribuutti: Kohdeid

Määritelmä: Museoviraston rakennusperintörekisterissä kohteelle annettava tunnus (6 -numeroinen).

Tyyppi: Integer

Attribuutti: Kohdenimi

Määritelmä: Kohdetta kuvaava nimi

Tyyppi: Character

Attribuutti: Suojeluryhmä

Määritelmä: Laki, jonka nojalla rakennus on suojeltu

Vaihtoehdot:
Asetus 480/85
Kirkkolaki
Laki ortodoksisesta kirkosta
Rautatiesopimus 1998

Tyyppi: Character

Attribuutti: Suojelustatus

Määritelmä: Suojelun tilannetta kuvaava tieto.

mahdolliset arvot:
Vireillä
Hyväksytty
Hylätty
Purettu
Ei määritelty

Ei suojeltu

Tyyppi: Character

Attribuutti: Paikannustarkkuus

Määritelmä: Osoittaa kohteen arvioidun paikannustarkkuuden.
Vaihtoehdot:

ei määritelty
<10m
10-100m
100-1000m
>1000m

Tyyppi: CharacterString

Attribuutti: Paikannustapa

Määritelmä: Kertoo lähteet, joihin paikannus perustuu

vaihtoehdot:
Maastotutkimus tai kartoitus
Tarkastus
Arkisto tai muu lähde

Tyyppi: CharacterString

Attribuutti: Selite

Määritelmä: Paikannusta tarkentava lisätieto

Tyyppi: Character

Attribuutti: Luontipvm

Määritelmä: Ajankohta, jolloin kohteen aluerajaus on luotu. Tieto on tallentunut lokakuusta 2008 alkaen.

Tyyppi: Date

Attribuutti: Muutospvm

Määritelmä: Ajankohta, jolloin kohteen paikkatietoa on käsitelty

Tyyppi: Date

Maailmanperintökohteet

Määritelmä Aineisto muodostuu maailmanperintökohteita ja niiden suoja-alueita kuvaavista aluerajauksista..

Attribuutit: Reference_number
Nimi
Aluetyyppi
Päätösvuosi
Lähde
URL
Muutos
Name

Attribuutti: Reference_number

Määritelmä: Unescon määrittämä kohde-id

Tyyppi: Character

Attribuutti: Nimi

Määritelmä: Kohteen suomenkielinen nimi.

Tyyppi: Character

Attribuutti: Aluetyyppi

Määritelmä: Kertoo onko kysymyksessä kohteen varsinainen rajaus vai kohteen suoja-alueen rajaus.

vaihtoehdot:

Kohde

Suoja-alue

Tyyppi: Character

Attribuutti: Päätösvuosi

Määritelmä: Vuosiluku jolloin kohde on hyväksytty Unescon maailmanperintöluetteloon.

Tyyppi: Numeric

Attribuutti: Lähde

Määritelmä: Tieto rajauksen lähdeaineistosta.

Tyyppi: Character

Attribuutti: URL

Määritelmä: linkki Museoviraston maailmanperintökohde-internetsivulle, jossa lisää tietoa kohteesta.

Tyyppi: Character

Attribuutti: Muutos

Määritelmä: Ajankohta, jolloin paikkatietoa on muokattu.

Tyyppi: Character

Attribuutti: Name

Määritelmä: Kohteen englanninkielinen nimi.

Tyyppi: Character

5 Vertausjärjestelmät

5.1 Koordinaattijärjestelmät

Tuote on saatavissa ETRS-TM35FIN – järjestelmän mukaisena.

5.2 Aikajärjestelmä

Päiväykset ilmaistaan ISO 19108 Geographic information - Temporal Schema -standardin mukaista tapaa käyttäen.

6 Tiedon laatu

6.1 Valmiusaste

Muinaisjäännösten aluerajaus on tehty n. 80 % kohteista. RKY aineisto on kokonaan valmistunut v. 2009. Suojeltujen rakennusten osalta esimerkiksi kirkkoaineistosta puuttuvat kappelirakennukset.

6.2 Looginen eheys

Ei ole tiedossa.

6.3 Sijaintitarkkuus

Muinaisjäännösten sijaintitarkkuus on n. 50 m. Uusimmat muinaisjäännöstiedot perustuvat gps-paikannukseen, jolloin sijaintitarkkuus n. 15m. Rakennusten ja RKY-aineiston paikannukset perustuvat peruskarttaan ja ovat käytettävissä parhaiten n. 1:20000 mittakaavassa.

6.4 Aikatarkkuus

Tietotuotteessa käytetään ajantasaisia aineistoja. Tiedossa olevat uudet kohteet tallennetaan alkuperäiseen aineistoon n. 1-2kk viiveellä.

6.5 Teemallinen tarkkuus

Ei ole tiedossa.

7 Tietojen keruu

Muinaisjäännös- ja rakennusaineistoja päivitetään viranomaistyönä Museoviraston kulttuuriympäristön tietojärjestelmän kautta.

8 Ylläpitotiedot

Aineistoja ylläpidetään jatkuvasti. Ajoitus-, tyyppi- ja alatyypiluetteloihin saattaa tulla muutoksia ja täydennyksiä.

9 Jakelutiedot

Luovutusformaatti: MapInfo TAB
Tietoaineistossa käytettävä kieli: suomi (FI-fi/fin)
Luovutus koko maan kattavana, koko n. 116 MB

Luovutusformaatti: Esri Shape
Tietoaineistossa käytettävä kieli: suomi (FI-fi/fin)
Luovutus koko maan kattavana, koko n. 50 MB

10 Metatiedot

Tuotteen aineistot ja niihin liittyvä tiedonkeruu on kuvailtu Paikkatietohakemistoon tallennetuissa metatiedoissa.

http://www.nba.fi/fi/tietopalvelut/tietojarjestelmat/kympariston_tietojarjestelma/aineistojen_kuvaus